

k.ú. Benešov u Prahy (602191)						
Parc.č. dle KN	Vlastník	Podíl	LV	BPČU	Druh pozemku	Využití pozemku
3341/1	Město Benešov, Masarykovo náměstí 100, 256 01 Benešov	—	10001	—	ostatní plocha	ostatní komunikace
3345/1	Státní pozemkový úřad, Husinecká 1024/11a, 130 00 Praha 3	—	10002	—	ostatní plocha	ostatní komunikace
3345/2	Město Benešov, Masarykovo náměstí 100, 256 01 Benešov	—	10001	—	ostatní plocha	ostatní komunikace
1096/4	Červ Miroslav Ing., Zahradníčkova 1126/18, 150 00 Praha 5	—	2995	—	ostatní plocha	jiná plocha
1144/1	SJM Hrobčák Josef a Hrobčáková Marie, K Pazderně 778, 256 01 Benešov	—	1662	—	zast.pł. a nádvoří	—
					Yměřa m²	Zřbor
						tvrdý
						dořasný
						90
						183
						19
						4

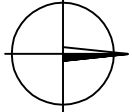
## Legenda:




- DOTČENÉ POZEMKY CZÍCH VLASTNÍKŮ V TRVALÉM ZÁBORU
- DOTČENÉ POZEMKY CZÍCH VLASTNÍKŮ V DOČASNÉM ZÁBORU
- KATASTRÁLNÍ HRANICE POZEMKU
- 159/1

ČÍSLO POZEMKU
- NOVÝ STAV
- TRVALÝ ZÁBOR STAVBY
- DOČASNÝ ZÁBOR STAVBY

### SOUHLAS VLASTNÍKA POZEMKU

- 1.) s umístěním stavby „K Pazderně x Vlašimská“ ve smyslu příslušných ustanovení zákona číslo 183/2006 Sb. o územním plánování a stavebním řádu, ve znění pozdějších změn a doplňků tak, jak je zakresleno.
- 2.) s dělením a scelováním pozemků



Objednatel:	 <b>MĚSTO BENEŠOV</b> Masarykovo náměstí 100 256 01 Benešov			
Zhotovitel:	 <b>BORA projekt</b> design & consult  BORA projekt s.r.o. Veletřní 47, 170 00 Praha 7 777 052 048 ✉ b.rachunek@seznam.cz			
Název:	<b>K PAZDERNĚ x VLAŠIMSKÁ</b>			Číslo soupřavy:
Příloha:	<b>KATASTRÁLNÍ SITUACE</b>			
Vypracoval:	Ing. Bohumil Rachůnek	Zodpovědný projektant:	Ing. Bohumil Rachůnek, ČKAIT 0009893	
Měřítko:	1:500	Formát:	2 x A4	Datum:
				09/2018
				Stupeň:
				DUR/DSP
				Zak. číslo:
				03-2018
				Příloha:
				<b>C.3</b>